PŘEHLEDNÝ PODÉLNÝ PROFIL, M 1:1000/100

km 16,771 - 20,500

Podrobný podélný profil: M 1:1000/100

Rozsah: km 19,32825 - km 20,12575

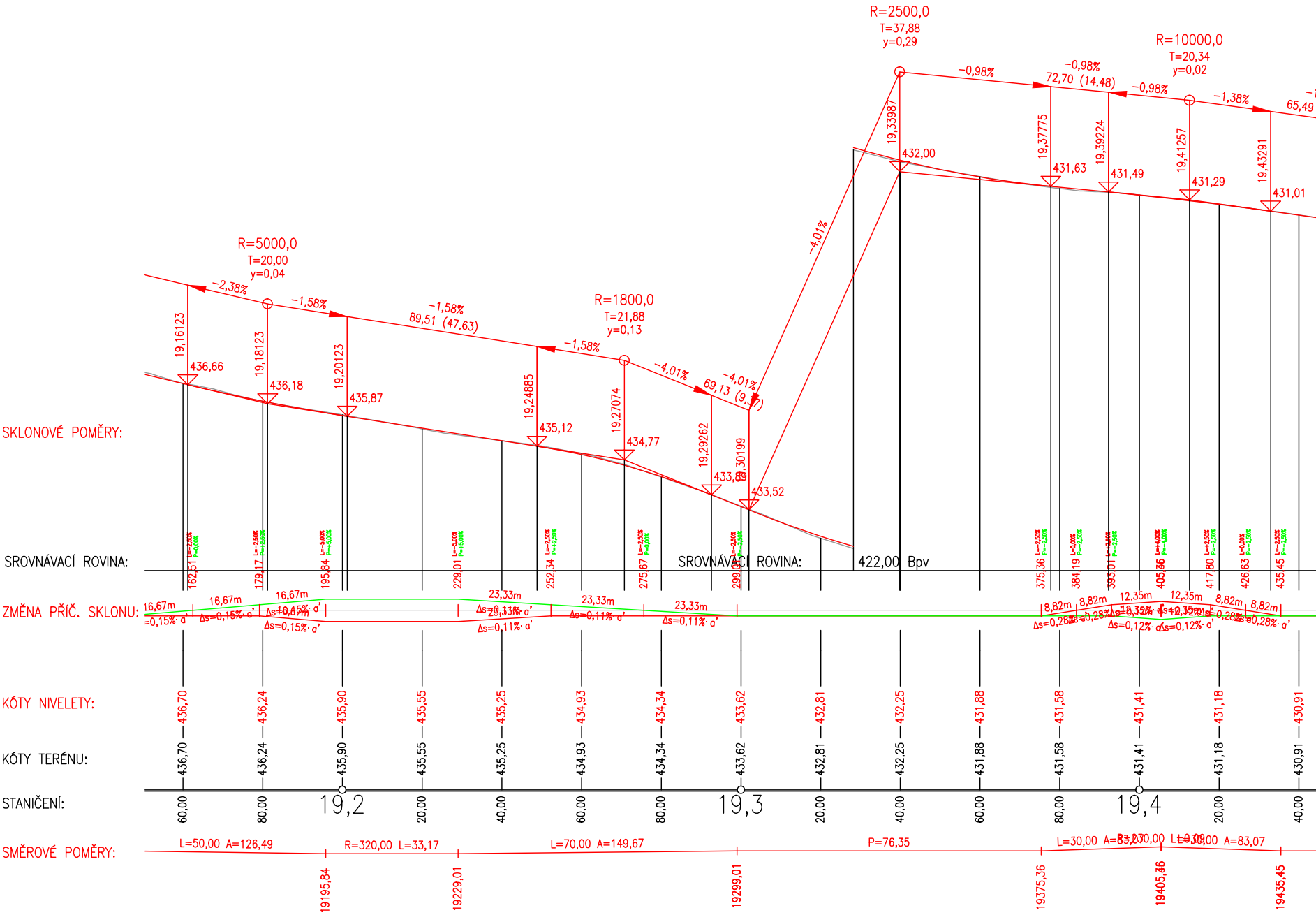
R=5000,0
T=20,00
y=0,04
-2,38%
-1,58%
-1,58%
89,51 (47,63)
R=1800,0
T=21,88
y=0,13
-1,58%
-4,01%
-4,01%
69,13 (9,37)
-4,01%
R=2500,0
T=37,88
y=0,29
-0,98%
-0,98%
72,70 (14,48)
-0,98%
R=10000,0
T=20,34
y=0,02
-1,38%
65,49
19,16123
436,66
19,18123
436,18
19,20123
435,87
19,24885
435,12
19,27074
434,77
19,29262
433,89
19,30199
433,52
19,33987
432,00
19,37775
431,63
19,39224
431,49
19,41257
431,29
19,43291
431,01
SKLONOVÉ POMĚRY:
SROVNÁVACÍ ROVINA:
SROVNÁVACÍ ROVINA:
422,00 Bpv
162,51
179,17
195,84
229,01
252,34
275,67
299,01
375,36
384,19
393,01
405,36
417,80
426,63
435,45
ZMĚNA PŘÍČ. SKLONU:
16,67m
16,67m
16,67m
Δs=0,15%· a'
Δs=0,15%· a'
Δs=0,15%· a'
23,33m
23,33m
23,33m
Δs=0,11%· a'
Δs=0,11%· a'
Δs=0,11%· a'
8,82m
8,82m
12,35m
12,35m
8,82m
8,82m
Δs=0,28%· a'
Δs=0,12%· a'
Δs=0,12%· a'
Δs=0,28%· a'
KÓTY NIVELETY:
436,70
436,24
435,90
435,55
435,25
434,93
434,34
433,62
432,81
432,25
431,88
431,58
431,41
431,18
430,91
KÓTY TERÉNU:
436,70
436,24
435,90
435,55
435,25
434,93
434,34
433,62
432,81
432,25
431,88
431,58
431,41
431,18
430,91
STANIČENÍ:
60,00
80,00
19,2
20,00
40,00
60,00
80,00
19,3
20,00
40,00
60,00
80,00
19,4
20,00
40,00
SMĚROVÉ POMĚRY:
L=50,00 A=126,49
R=320,00 L=33,17
L=70,00 A=149,67
P=76,35
L=30,00 A=83,07
R=370,00
L=30,00 A=83,07
19195,84
19229,01
19299,01
19375,36
19405,36
19435,45

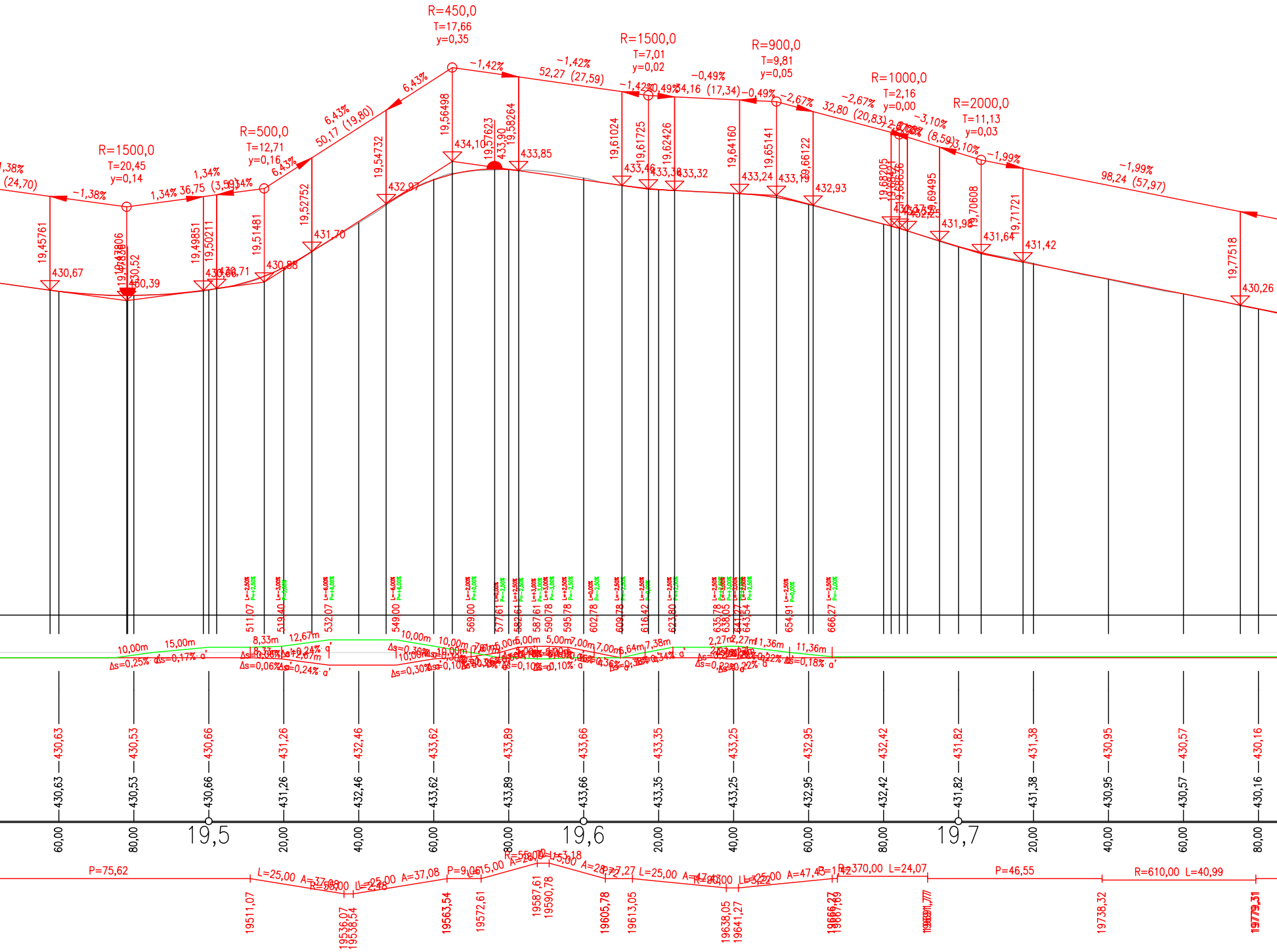
R=1500,0
T=20,45
y=0,14
R=500,0
T=12,71
y=0,16
R=450,0
T=17,66
y=0,35
R=1500,0
T=7,01
y=0,02
R=900,0
T=9,81
y=0,05
R=1000,0
T=2,16
y=0,00
R=2000,0
T=11,13
y=0,03
-1,38%
(24,70)
-1,38%
1,34%
1,34% 36,75 (3,59)
1,34%
6,43%
6,43%
50,17 (19,80)
6,43%
-1,42%
-1,42%
52,27 (27,59)
-1,42%
-0,49%
-0,49% 24,16 (17,34)
-0,49%
-2,67%
-2,67%
32,80 (20,83)
-3,10%
(8,59)
-3,10%
-1,99%
-1,99%
98,24 (57,97)
19,45761
430,67
19,47806
430,52
430,39
19,49851
19,50211
430,71
430,88
19,51481
19,52752
431,70
19,54732
432,97
19,56498
434,10
19,57623
433,90
19,58264
433,85
19,61024
433,46
19,61725
433,38
19,62426
433,32
19,64160
433,24
19,65141
433,19
19,66122
432,93
19,68205
19,69495
431,98
19,70608
431,64
19,71721
431,42
19,77518
430,26
511,07
519,40
532,07
549,00
569,00
577,61
582,61
587,61
590,78
595,78
602,78
609,78
616,42
623,80
635,78
638,05
641,27
643,54
654,91
666,27
10,00m
15,00m
8,33m
12,67m
10,00m
10,00m
7,61m
5,00m
5,00m
5,00m
7,00m
7,00m
6,64m
7,38m
2,27m
2,27m
11,36m
11,36m
Δs=0,25%
Δs=0,17%
Δs=0,06%
Δs=0,24%
Δs=0,30%
Δs=0,10%
Δs=0,36%
Δs=0,34%
Δs=0,22%
Δs=0,18%
430,63
430,53
430,66
431,26
432,46
433,62
433,89
433,66
433,35
433,25
432,95
432,42
431,82
431,38
430,95
430,57
430,16
60,00
80,00
19,5
20,00
40,00
60,00
80,00
19,6
20,00
40,00
60,00
80,00
19,7
20,00
40,00
60,00
80,00
P=75,62
L=25,00 A=37,08
R=55,00 L=2,48
L=25,00 A=37,08
P=9,06
L=15,00
A=28,72
R=55,00 L=3,18
L=15,00
A=28,72
P=7,27
L=25,00 A=47,43
R=90,00 L=3,22
L=25,00 A=47,43
P=1,42
R=370,00 L=24,07
P=46,55
R=610,00 L=40,99
19511,07
19536,07
19538,54
19563,54
19572,61
19587,61
19590,78
19605,78
19613,05
19638,05
19641,27
19666,27
19667,69
19691,77
19738,32
19779,31

Podrobný podélný profil: M 1:1000/100
Rozsah: km 20,12575 - km 20,49993

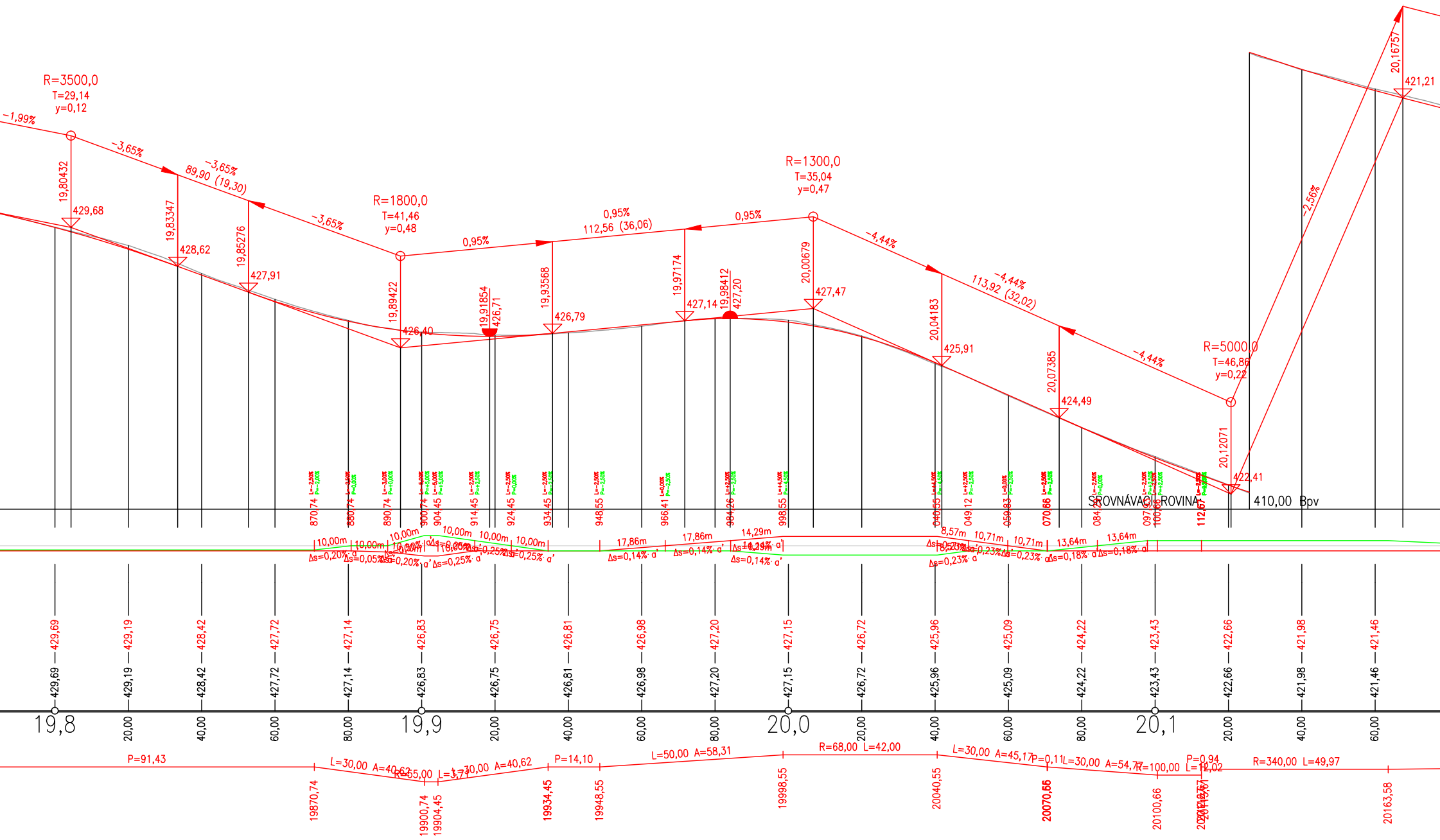

R=3500,0
T=29,14
y=0,12
-1,99%
-3,65%
89,90 (19,30)
19,80432
429,68
19,83347
428,62
19,85276
427,91
R=1800,0
T=41,46
y=0,48
19,89422
426,40
19,91854
426,71
0,95%
112,56 (36,06)
19,93568
426,79
19,97174
427,14
19,98412
427,20
R=1300,0
T=35,04
y=0,47
20,00679
427,47
-4,44%
113,92 (32,02)
20,04183
425,91
20,07385
424,49
R=5000,0
T=46,86
y=0,22
20,12071
422,41
-2,56%
20,16757
421,21
SROVNÁVACÍ ROVINA
410,00 Bpv
870,74
880,74
890,74
900,74
904,45
914,45
924,45
934,45
948,55
966,41
984,26
998,55
040,55
049,12
059,83
070,55
084,19
097,83
100,66
112,67
10,00m
17,86m
14,29m
8,57m
10,71m
13,64m
Δs=0,20%·a'
Δs=0,05%
Δs=0,25%·a'
Δs=0,14%·a'
Δs=0,23%·a'
Δs=0,18%·a'
429,69
429,19
428,42
427,72
427,14
426,83
426,75
426,81
426,98
427,20
427,15
426,72
425,96
425,09
424,22
423,43
422,66
421,98
421,46
19,8
20,00
40,00
60,00
80,00
19,9
20,0
20,1
P=91,43
L=30,00 A=40,62
R=55,00 L=3,71
L=30,00 A=40,62
P=14,10
L=50,00 A=58,31
R=68,00 L=42,00
L=30,00 A=45,17
P=0,11
L=30,00 A=54,77
R=100,00 L=12,02
P=0,94
R=340,00 L=49,97
19870,74
19900,74
19904,45
19934,45
19948,55
19998,55
20040,55
20070,55
20100,66
20112,67
20163,58

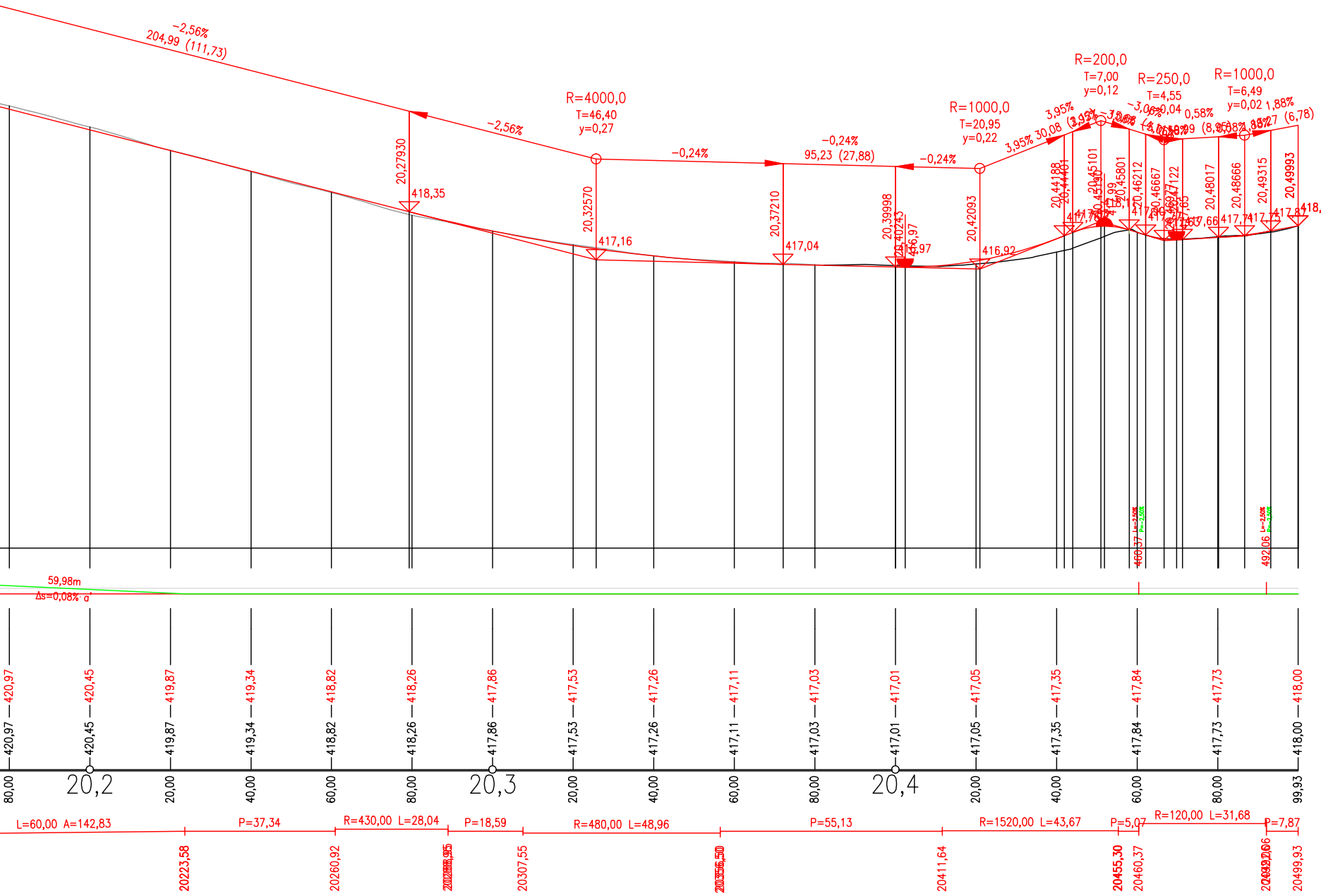
-2,56%
204,99 (111,73)
-2,56%
R=4000,0
T=46,40
y=0,27
-0,24%
-0,24%
95,23 (27,88)
-0,24%
R=1000,0
T=20,95
y=0,22
3,95% 30,08
3,95%
R=200,0
T=7,00
y=0,12
R=250,0
T=4,55
y=0,04
0,58%
R=1000,0
T=6,49
y=0,02
1,88%
(6,78)
20,27930
418,35
20,32570
417,16
20,37210
417,04
20,39998
20,40243
416,97
20,42093
416,92
20,44188
20,44401
20,45101
20,45801
20,46212
20,46667
20,47122
20,48017
20,48666
20,49315
20,49993
417,66
417,74
417,87
418,00
460,37
492,06
59,98m
Δs=0,08%
420,97
420,45
419,87
419,34
418,82
418,26
417,86
417,53
417,26
417,11
417,03
417,01
417,05
417,35
417,84
417,73
418,00
420,97
420,45
419,87
419,34
418,82
418,26
417,86
417,53
417,26
417,11
417,03
417,01
417,05
417,35
417,84
417,73
418,00
80,00
20,2
20,00
40,00
60,00
80,00
20,3
20,00
40,00
60,00
80,00
20,4
20,00
40,00
60,00
80,00
99,93
L=60,00 A=142,83
P=37,34
R=430,00 L=28,04
P=18,59
R=480,00 L=48,96
P=55,13
R=1520,00 L=43,67
P=5,07
R=120,00 L=31,68
P=7,87
20223,58
20260,92
20307,55
20411,64
20455,30
20460,37
20499,93

03		
02		
01	DIGITÁLNÍ KN - KÚ HEJNICE U ŽAMBERKA	01/2021
ZMĚNA	POPIS	DATUM

ING. IVAN ŠÍR
PROJEKTOVÁNÍ DOPRAVNÍCH STAVEB s.r.o.
Haškova 1714/3, 500 02 Hradec Králové, tel: +420 603 181 473, sir@sirivan.cz, www.sirivan.cz
IČ: 259 62 914

Objednatel: Správa a údržba silnic
Pardubického kraje
Doubravice 98, 533 53 Pardubice

Správa a údržba silnic
Pardubického kraje

Modernizace silnice II/312
České Libchavy - Žamberk

■ kraj: Pardubický	■ odpovědný projektant stavby: Ing. Ivan Šír
■ MÚ / OÚ: České Libchavy / Hejnice Dlouhoňovice / Žamberk	■ odpovědný projektant objektu: Ing. Jan Fiala
■ stupeň utajení: bez utajení	■ vypracoval: Bc. Karel Laš
■ datum: 08 / 2018	■ kontroloval: Ing. Jan Fiala
■ zakázkové číslo: O18 010	■ změna číslo: 01
■ stupeň PD: DUR	■ měřítko: M 1:1000/100

Fiala

OBJEKTY POZEMNÍCH KOMUNIKACÍ D.1.1

PODÉLNÝ PROFIL km 19,180 - 20,500 2.2.04